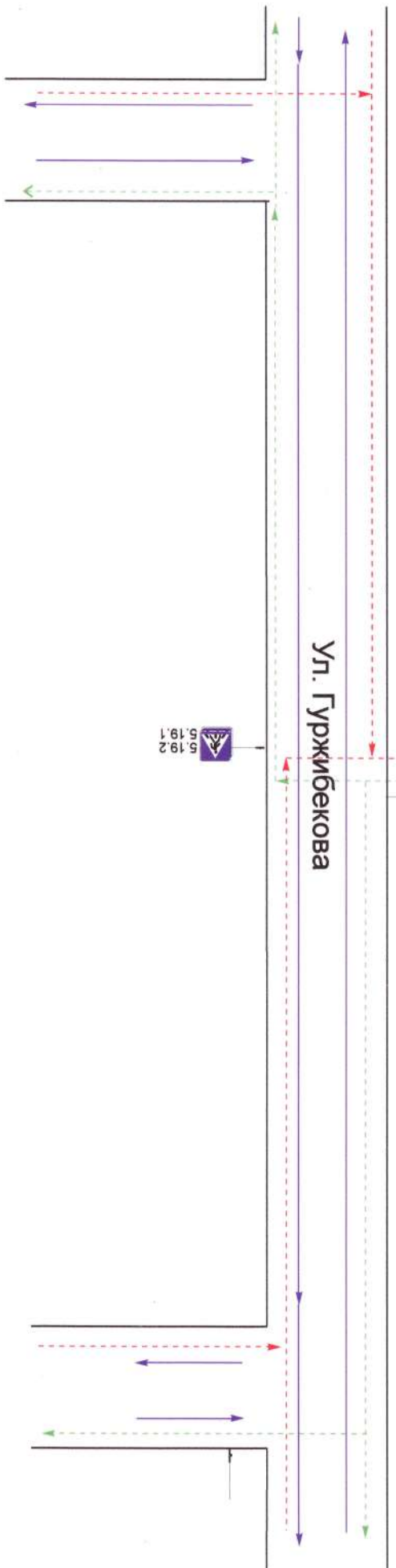


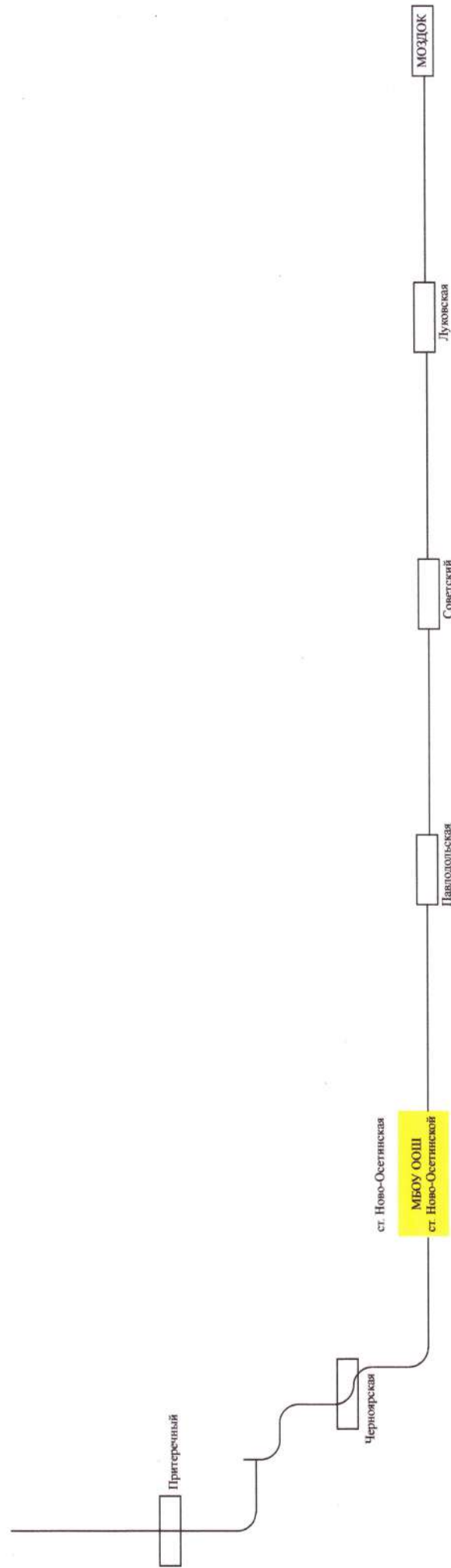


Ул. Гуржибекова



- Проезжая часть
- Движение транспортных средств
- Пешеходное ограждение
- Движение детей (учеников) в (из) образовательное учреждение
- Опасная зона
- Жилая застройка
- Школа


Республика Северная Осетия (Алания), Моздокский район			
МБОУ СОШ Ново-Осетинской			
Ф.И.О.	Подпись	Дата	План-схема расположения ОУ, пути движения транспортных средств и детей (учеников)
Разработал			
Проверил			
	Лист	Листов	
	1	4	



Республика Северная Осетия (Алания), Моздокский район
 МБОУ СОШ Ново-Осетинской

ФИО	Подпись	Дата	Лист	Листов
Разработал			4	4
Проверил				

Схема движения школьного автобуса



— Место разгрузки/погрузки

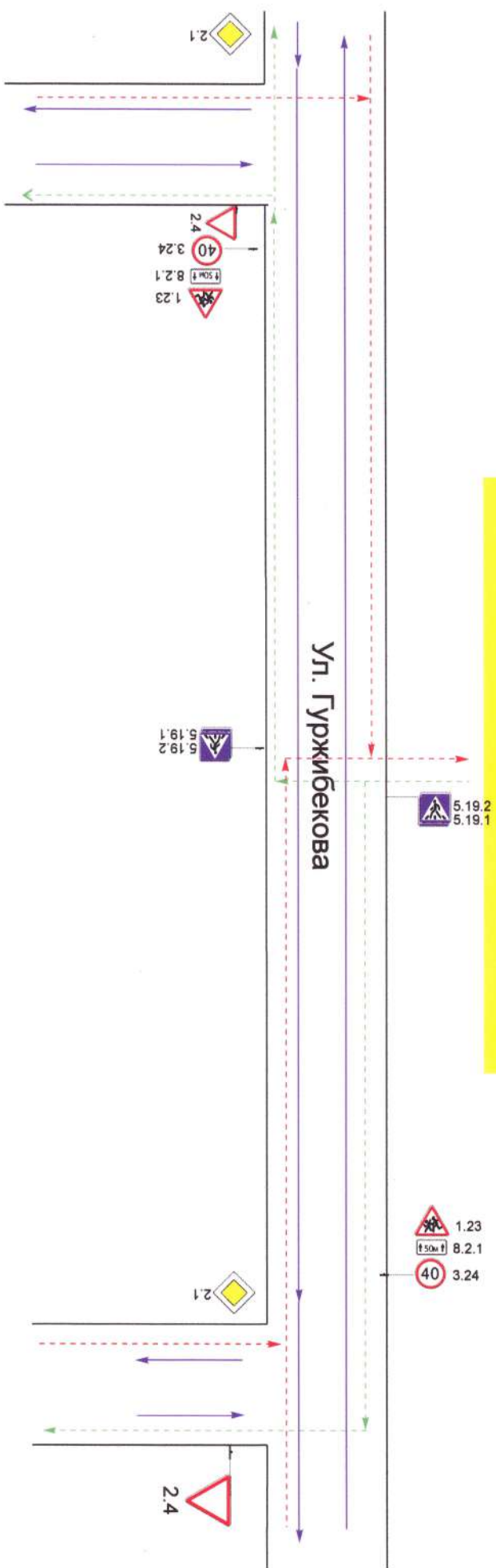
↔ Въезд/выезд грузовых транспортных средств







↔ Движение детей (учеников) по территории образовательного учреждения

Республика Северная Осетия (Алания), Моздокский район МБОУ СОШ Ново-Осетинской					
Ф.И.О.	Подпись	Дата	Пути движения транспортных средств к местам разгрузки/погрузки и рекомендуемые пути передвижения детей по территории образовательного учреждения		
Разработал			Лист	3	Листов
Проверил					4

МБОУ ООШ
ст. Ново-Осетинской

Ул. Гуржибекова



-  Проезжая часть
-  Движение транспортных средств
-  Движение Детей (Учеников) в (из) образовательного учреждения
-  Пешеходное ограждение
-  Искусственное освещение
-  Школа

Республика Северная Осетия (Алания), Моздокский район			
МБОУ СОШ Ново-Осетинской			
Разработал	Ф.И.О	Подпись	Дата
Проверил			
Схема организации дорожного движения в непосредственной близости от образовательного учреждения с размещением соответствующих технических средств, маршруты движения детей.			
Лист	2	Листов	4